



- 1) Strohbaumstamm
- 2) R. Auordstufe
- 3) heller Baumstamm
- 4) Pflüchter im Wasser
- 5) Baumstamm
- 6) Strohbaumstamm
- 7) Rieck
- 8) Hügel im Pflüchter
- 9) Baumstamm



Geländereferat WB

331

S. 16




- 1) Baumstamm
- 2) Hecke
- 3) Senke mit Baumstamm (Rachthof)
- 4) Baumstamm
- 5) Fag
- 6) Schwabenhücken
- 7) Gelb Biliard
- 8) Tappet
- 9) geschützte Hecke
- 10) Hecke
- 11) Baum v. d. Wasser
- 12) Blankeggel
- 13) Graben
- 14) Graben
- 15) Graben
- 16) Haus
- 17) Hochsitz
- 18) Buschweiser

St.L. Gelände A* (Schwarz auf rosa)
 Länge 1.600 m
 Bz: 4 mm
 H2: 8 mm
 T: 400/min

331

Schupp

- 1) Baumstamm
- 2) Hecke
- 3) Senke mit Baumstamm (Gerichtsh)
- 4) Baumstamm
- 5) Fag
- 6) Schweineerücken
- 7) Alb-Billard
- 8) Trapeze
- 9) geschlossene Hecke
- 10) Hecke
- 11) Baum v. d. Wasser
- 12) Blauenfelder Trapez
- 13) Graben
- 14) Oxer




Geländeplatte von 14,4°
 L1 1/85 m
 E2 2:30 min
 H2 5:00 min
 T 1:55/1010

Schwarz auf
 gelb

S. 1/1010

331

- 1) Zick
- 2) Baumstamm
- 3) Graben
- 4) Tisch, danach Kasser mit Plücker
- 5) Baumstamm
- 6) Oxer
- 7) Baumstamm
- 8) Hecke
- 9) Graben
- 10) 1/2 Biliard
- 11) Baumstamm
- 12) Oxer
- 13) Dach



SEITE GELANDS WG (Schwartz auf grün)
 L: 1100 m
 EZ: 2: 45
 HZ: 5: 30
 1: 400 m/min

S. 15