

Kartendaten © 2019 GeoBasis-DE/BKG (©2009),Google 5 km

Kreuz Augsburg-West

86368 Gersthofen

- ↑ 1. Auf Tiefenbacherstraße nach Norden Richtung Eichenlohweg starten

22 Sek. (230 m)

B2 bis Langweider Str. in Todtenweis nehmen


13 Min. (14,9 km)

- ↙ 2. Links abbiegen auf Schubertstraße
- ↘ 3. Nach rechts abbiegen, um auf Schubertstraße zu bleiben
- ↙ 4. Links abbiegen auf Bahnhofstraße


300 m


850 m

350 m

-  5. Rechts abbiegen auf B2 Richtung
Nürnberg/Donauwörth

 7,7 km
-  6. Bei Ausfahrt Langweid Richtung Rehling/Aichach
/Langweid fahren

 230 m
-  7. Links abbiegen auf Rehlinger Str.

 1,0 km
-  8. Leicht links abbiegen

 2,8 km
-  9. Weiter auf Langweider Str.

 1,5 km

14 Min. (15,1 km)

Sand

86447 Todtenweis

-  10. Auf Langweider Str. nach Südosten Richtung
Tulpenstraße starten

 400 m
-  11. Im Kreisverkehr dritte Ausfahrt (Thierhauptener
Str.) nehmen

 4,7 km
-  12. Weiter auf Augsburgener Str.

 1,1 km
-  13. Rechts abbiegen auf Herzog-Tassilo-Straße

 850 m
-  14. Links abbiegen auf Meitinger Str.

 110 m
-  15. Rechts abbiegen auf Ötzer Str.

 2,0 km
-  16. Weiter auf Thierhauptener Str.

 600 m

10 Min. (9,8 km)

RuFV Thierhaupten/Ötz e.V.

Thierhauptener Str. 6, 86672 Thierhaupten

Die Route dient nur zu Planungszwecken. Es ist
möglich, dass die Verkehrsverhältnisse aufgrund

